



## El passat d'un BOSC SINGULAR El pasado de un BOSQUE SINGULAR

Durant molts anys el bestiar ha pasturat en aquest lloc. Bous braus al principi i ovelles i cabres després han fet que el Rivet siga un bosc adevesat. Aquest ús tradicional de la roureda ha afavorit el desenvolupament de roures de gran grandària i edat i d'un prat humit singular, ric en espècies herbàcies, que és l'hàbitat ideal per al desenvolupament de les orquídies.


Durante muchos años el ganado ha pastado en este lugar. Toros bravos en un principio y ovejas y cabras después han hecho que el Rivet sea un bosque adehesado. Este uso tradicional del robledal ha favorecido el desarrollo de robles de gran tamaño y edad y de un prado húmedo singular, rico en especies herbáceas, que es el hábitat ideal para el desarrollo de las orquídeas.



*Dactylorhiza elata*

El Rivet és un bosc mixt on s'alternen el roure valencià i la carrasca, molts d'ells singulars per la seua edat o grandària.

El Rivet es un bosque mixto donde se alternan el quejigo y la encina, muchos de ellos singulares por su edad y tamaño.



*Salvia pratensis*



*Ophrys apifera*



*Ophrys sphegodes*



*Orchis picta*

### ORQUIDÍAS: un tesoro amagat

De les 65 espècies d'orquídies que hi ha a la Comunitat Valenciana, 8 es troben en la Microreserva de Flora del Rivet. Són plantes xicotetes que passen desapercibudes, molt escasses i sensibles a l'alteració del seu hàbitat. Especial protecció mereixen la *Listera ovata* i la *Spiranthes spiralis* per ser molt rars en el nostre territori.



*Spiranthes spiralis*

### ORQUÍDEAS: un tesoro escondido

De las 65 especies de orquídeas que hay en la Comunidad Valenciana, 8 se encuentran en la Microreserva de Flora del Rivet. Son plantas pequeñas que fácilmente pasan desapercibidas, muy escasas y sensibles a la alteración de su hábitat. Especial protección merecen la *Listera ovata* y la *Spiranthes spiralis* por ser muy raras en nuestro territorio.



*Cephalanthera rubra*



*Listera ovata*






## Paratge Natural Municipal El Rivet de Benassal

### Microreserva de Flora

Informació i rutes per a descobrir el bosc  
Información y rutas para descubrir el bosque





## EL RIVET espai protegit espacio protegido

La roureda del Rivet és Microreserva de Flora des de 2003 i Paratge Natural Municipal des de 2005.

El robledal del Rivet es Microreserva de Flora desde 2003 y Paraje Natural Municipal desde 2005.



*Succisa pratensis*

El Rivet, de 16 ha. d'extensió, és una de les poques rouredes ben conservades que queden a la Comunitat Valenciana. Situat a 900 m. d'altura en un fresc vessant d'ombria és un exemple de bosc humit mediterrani de mitjana i alta muntanya molt escàs en el nostre territori. El Rivet és un espai protegit per la seua riquesa botànica en la qual estan incloses espècies protegides com la Escabiosa mossegada, *Succisa pratensis* i huit espècies diferents d'orquídies.

El Rivet, de 16 ha. de extensión, es uno de los pocos robledales bien conservados que quedan en la Comunidad Valenciana. Situado a 900 metros de altura en una fresca ladera de umbria es un ejemplo de bosque húmedo mediterráneo de media y alta montaña muy escaso en nuestro territorio. El Rivet es un espacio protegido por su gran riqueza botánica en la que están incluidas especies protegidas como la Escabiosa mordida, *Succisa pratensis* y ocho especies distintas de orquídeas.



*Viola sp.*



*Rosa canina*

La macarulla del roure es produeix com a defensa quan una vespa pica els brots joves per a posar un ou. La larva es desenvolupa al seu interior.

La agalla del roure se produeix com a defensa quan una avispa pica els brots joves per a posar un huevo. La larva se desenvolupa en su interior.

## La flora La flora

El frescor i l'humiditat del bosc permeten el desenvolupament d'arbustos com l'espinal o el roser silvestre i de xicotetes plantes de belles flors com l'hepàtica, la violeta, el gerani silvestre o la primavera.

Mentre l'heura s'enfila pels troncs, la margarida i la junça de flor blava cobreixen el sòl a la primavera i és al començament de la tardor quan apunta la merendera.

El frescor y la humedad del bosque permite el desarrollo de arbustos como el espino o el rosal silvestre y de pequeñas plantas de bellas flores como la hepática, la violeta, el geranio silvestre o la primavera.



Mientras que la hiedra trepa por los troncos, la margarita y el junquillo de flor azul tapizan el suelo y es al comienzo del otoño cuando asoma la merendera.



*Geranium sanguineum*




*Calchium montanum*



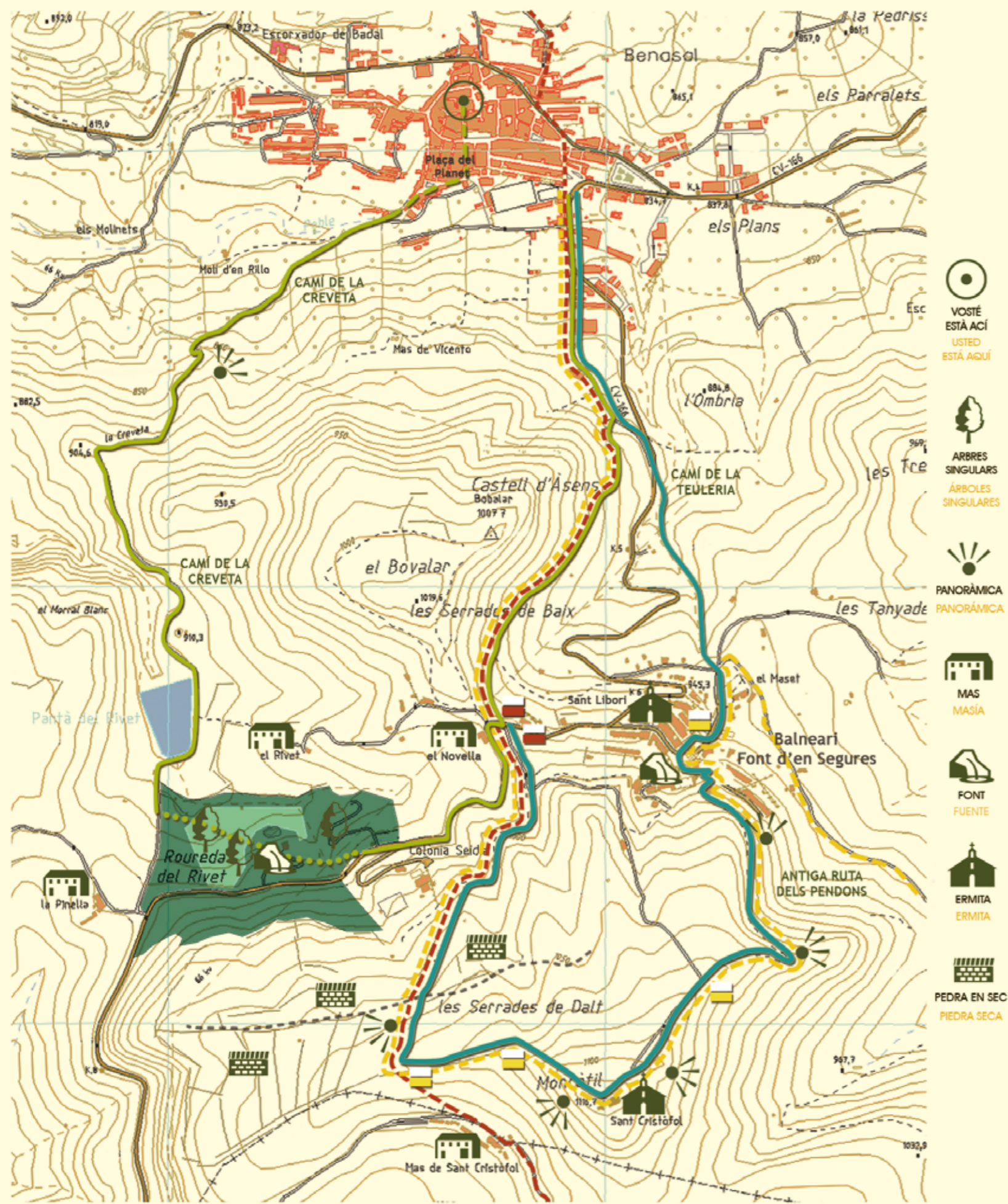
## La fauna La fauna

El Rivet és refugi d'una gran quantitat d'aus com el carboner comú, el ferrerret, el picot verd o el mosquiter que s'alimenten dels abundants insectes que hi ha al prat. Entre les rapaces destaquen l'àguila serpera, el gamarús o el gran duc. Els mamífers com el senglar, la geneta, la rabosa o la mostela desperten en caure el sol.



El Rivet es refugio de una gran cantidad de aves como el carbonero común, el herrerillo, el pito real o el mosquitero que se alimentan de los abundantes insectos del pastizal. Entre las rapaces destacan el águila culebrera, el cárabo común o el gran búho real. Los mamíferos como el jabalí, la jineta, el zorro o comadreja despiertan al caer el sol.





**RUTA 1: 4.5km, 1h 30min**  
 RUTA 1: 4.5km, 1h 30min

**RUTA 2: 8km, 2h 20min**  
 RUTA 2: 8km, 2h 20min

**GR-7**  
**PR-395**

**TELÈFONS D'INTERÈS / TELÉFONOS DE INTERÉS**

|  |              |                            |              |
|--|--------------|----------------------------|--------------|
| Oficina de Turisme<br>Oficina de Turismo | 964 44 20 04 | Farmàcia<br>Farmacia       | 964 43 13 82 |
| Centre mèdic<br>Centro médico            | 964 43 10 07 | Emergències<br>Emergencias | <b>112</b>   |

**EL RIVET I ELS SEUS VOLTANTS: rutes**  
**EL RIVET Y SU ENTORNO: rutas**

**Ruta 1: Benassal - PNM El Rivet - Benassal**

La ruta circular al PNM del Rivet es realitza pel camí de la Creveta, de lleuger ascens i que comença a la plaça del Planet. Transcorreguts els primers 30 minuts, a mà dreta trobarem l'entrada a la roureda del Rivet, on podrem fer el recorregut didàctic dins la microreserva i visitar el centre de visitants. De tornada, hem de sortir per la part alta del bosc, seguint la carretera CV-166 (deixant el bosc a la nostra esquena, cap a l'esquerra) fins arribar al Novella, on hi ha l'encreuament del sender GR-7. Des d'allí podem tornar al poble pel camí del GR-7 o ampliar la ruta seguint el camí fins l'ermita de Sant Cristòfol (Ruta 2).

La ruta circular al PNM del Rivet se realitza per el camino de la Creveta, de agradable ascenso, que se inicia en la plaza del Planet. Tras 30 minutos, encontramos a nuestra izquierda la entrada al robledal donde puede realizarse el itinerario didáctico de la microreserva y visitar el centro de interpretación. El regreso se realiza saliendo por la parte alta del bosque por la carretera CV-166 (dejando el bosque a nuestra espalda, hacia la izquierda) hasta encontrar el Novella, donde encontramos el cruce con el sendero del GR-7. Desde ahí podemos regresar al pueblo o ampliar la ruta siguiendo el sendero GR-7 de subida hacia la ermita de Sant Cristòfol (Ruta 2).

**Ruta 2: PNM El Rivet - Sant Cristòfol - Font d'en Segures**

Ampliant la Ruta 1, hem de seguir el recorregut del GR-7 (que coincideix amb el traçat del PR-395) per la pista asfaltada. Pocs metres després, deixem la pista per agafar el sender que es desvia cap a la dreta. En arribar al punt en que el GR-7 i el PR-395 es separen, hem de continuar pel PR que ens durà a l'ermita i, després, seguir fins a la Font d'en Segures. Antigament, aquest camí es coneixia com el Camí dels Pendons. Un cop a la Font d'en Segures, hem d'anar fins a la planta d'envasat. Allí el PR es desvia cap a la dreta, però nosaltres hem de seguir recte pel camí de la Teuleria que ens portarà, pel costat de l'antiga nevera, fins al poble de Benassal.

Para ampliar la Ruta 1, debemos seguir el recorrido del GR-7 (que coincide con el trazado del PR-395) por una pista asfaltada. A escasos metros dejaremos la pista para coger, a mano derecha, el bonito sendero que nos llevaria hasta Culla. Llegados al punto en el que el GR-7 y el PR-395 se separan, seguiremos el PR que nos llevará a la ermita de Sant Cristòfol y después, ya de bajada, a la Font d'en Segures por el que se conoce como Camí dels Pendons. Una vez en el manantial, continuamos hasta la planta de envasado, allí el PR se desvia a la derecha. Nosotros continuamos recto por el camí de la Teuleria o camí la Nevera, hasta llegar al pueblo.



**L'ITINERARI DIDÀCTIC DE LA MICRORESERVA**  
**EL ITINERARIO DIDÁCTICO DE LA MICRORESERVA**

