



Deixa el lloc més net que quan vas arribar.
Deja el lugar más limpio que cuando llegaste.



No encengues fogueres ni fumes.
No enciendas hogueras ni fumes.



Contempla les plantes sense arrancar-les.
Contempla las plantas sin arrancarlas.



Respecta el camí i atén als senyals.
Respeto el camino y atiende a las señales.



Cuida les fonts, no les contamines.
Cuida las fuentes, no las contamines.



Observa els animals sense molestar-los.
Observa los animales sin molestarlos.



Oblida't dels vehicles de motor, gaudeix el silenci.
Olvídate de los vehículos a motor, disfruta el silencio.



Respecta el patrimoni històric i cultural.
Respeto el patrimonio histórico y cultural.



En cas d'emergència, crida al 112.
En caso de emergencia, llamar al 112.



Continuïtat de sender.
Continuidad de sendero.



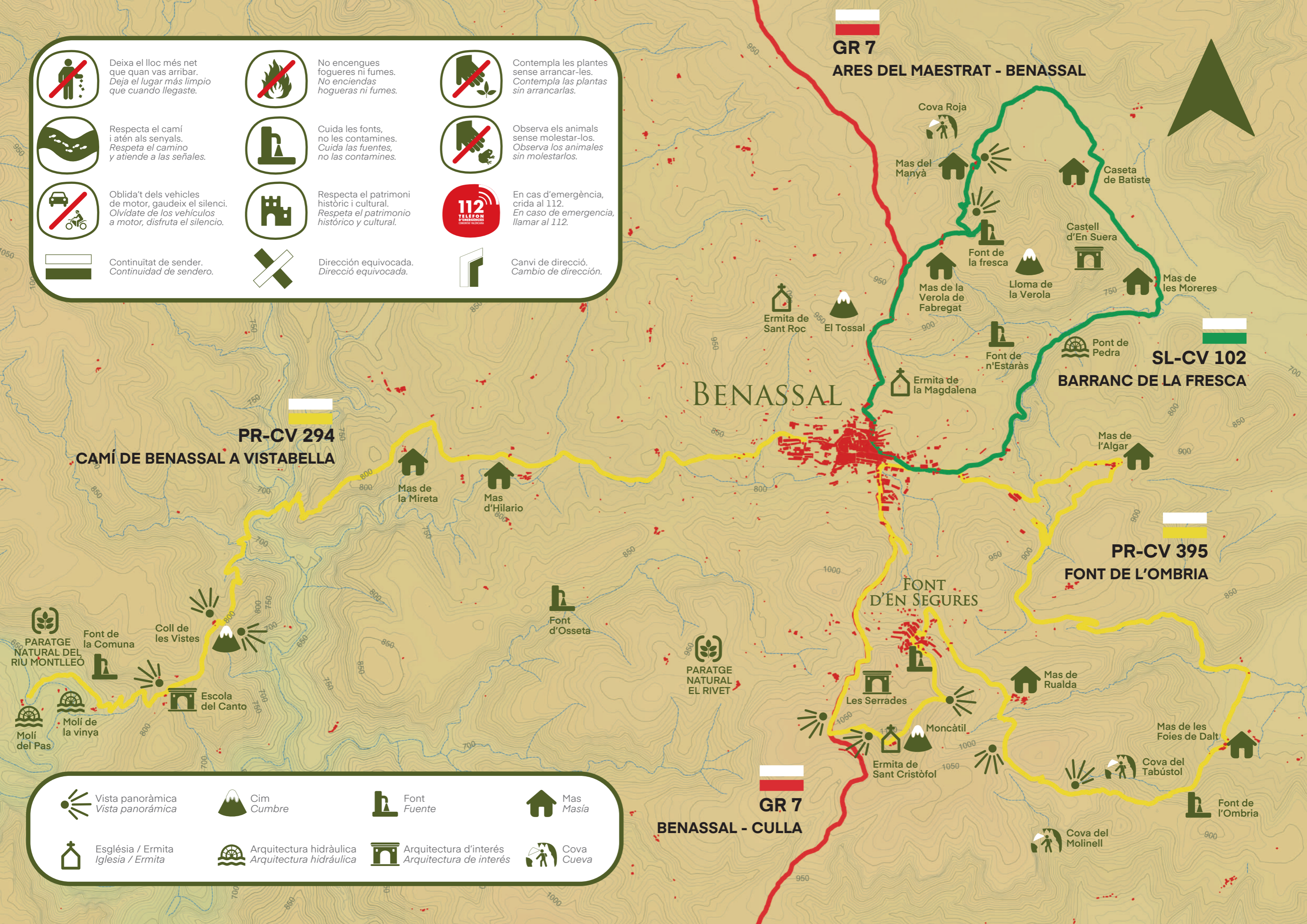
Direcció equivocada.
Dirección equivocada.



Canvi de direcció.
Cambio de dirección.

GR 7

ARES DEL MAESTRAT - BENASSAL



CAMÍ DE BENASSAL A VISTABELLA

PR-CV 294

BENASSAL

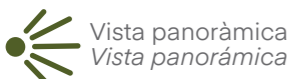
BARRANC DE LA FRESCA

SL-CV 102

FONT D'EN SEGURES

FONT DE L'OMBRIA

BENASSAL - CULLA



Vista panoràmica
Vista panoràmica



Cim
Cumbre



Font
Fuente



Mas
Masia



Església / Ermita
Iglesia / Ermita



Arquitectura hidràulica
Arquitectura hidráulica



Arquitectura d'interès
Arquitectura de interés



Cova
Cueva

SL-CV 102
BARRANC DE LA FRESCA



Per aquesta senda, els masovers pròxims a la població de Benassal accedien amb matxo a la Font de la Fresca per proveir-se d'aigua potable.

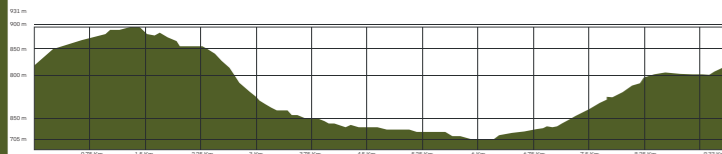
El descens pel Barranc de la Fresca ens ofereix belles panoràmiques. Està esquitxat d'antics masos, con el Mas de la Verola de Fabregat o el Mas del Manyà, i de basses per al ramat que ens apropen a l'essència d'una vida rural que, poc a poc, ha anat oblidant-se.

El recorregut permet observar boscos i cultius de secà, propis de la comarca de l'Alt Maestrat; per tornar després cap al poble, passant pel Mas de les Moreres i el Pont de Pedra, seguint un antic camí pel que antany veïns, carros i cavalleries pujaven a Benassal des de la carretera de Castelló.

Por esta senda, los masoveros próximos a la población de Benasal accedían con mulos a la Font de la Fresca para abastecerse de agua potable.

El descenso por el Barranco de la Fresca nos ofrece bellas panorámicas. Está salpicado de antiguas masías, como el Mas de la Verola de Fabregat o el Mas del Manyà, y de balsas para el ganado que nos acercan a la esencia de una vida rural que, poco a poco, ha ido olvidándose.

El recorrido permite observar bosques y cultivos de secano, propios de la comarca del Alt Maestrat; para volver después hacia el pueblo, pasando por el Mas de les Moreres y el Pont de Pedra, siguiendo un antiguo camino por el que antaño vecinos, carros y caballerías subían a Benassal desde la carretera de Castellón.



Tipus / Tipo
Circular / Circular

Alt. màx. 929 m
Alt. mín. 762 m

Distància / Distancia
9,5 km

Temps estimat / Tiempo estimado
2 h

PR-CV 294
CAMÍ A VISTABELLA (Molí del Pas)

Aquest és un recorregut que ens transporta a uns altres temps. Arbres centenaris, vells molins, masies, paisatges i vistes excepcionals solcats per profunds barrancs són els senyals d'identitat d'aquesta comarca. Amb aquest sender podem gaudir de tots aquests al·licients

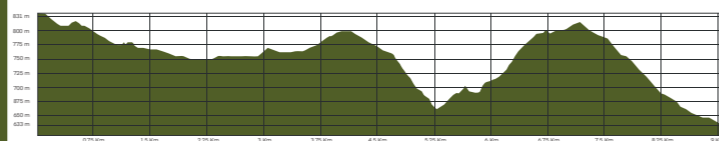
Iniciem la ruta a les afores de Benassal, al costat de l'ermita del Loreto. Després del tram d'asfalt, prenem el camí cap a l'Escola del Canto, un centre rural que es va crear per escolaritzar els xiquets que vivien a les masies més allunyades del poble. Va funcionar des del 1932 fins 1973 i ha estat restaurat recenentment gràcies al treball dels veïns de Benassal. El paratge on es troba és singular, lluny del nucli de població, a unes dos hores a peu del poble i al costat del riu Montlleó, que divideix els termes de Benassal i Vistabella.

Continuem cap a les restes del llavador de la Font de la Comuna, seguint un camí voltat de bancals ermats, ara pastures, ja ben prop del riu. Arribem al conjunt de molins on encara hi ha uns bancals d'horta treballats que aprofiten l'aigua que abans menejava les moles. El Molí del Pas és el més espectacular, no tant per l'estat de conservació de la maquinària, sinó pel magnífic casalici que l'alberga, amb volta de canó apuntada de tradició medieval.

Este es un recorrido que nos transporta a otros tiempos. Árboles centenarios, viejos molinos, masías, paisajes y vistas excepcionales surcados por profundos barrancos son las señas de identidad de esta comarca. Con este sendero podremos disfrutar de todos estos alicientes

Iniciamos la ruta en las afueras de Benassal, junto a la ermita del Loreto. Tras el tramo de asfalto, tomamos el camino hacia la Escuela de Canto, un centro rural que se creó para escolarizar a los niños que vivían en las casas más alejadas del pueblo. Funcionó desde 1932 hasta 1973 y ha sido restaurado recientemente gracias al trabajo de los vecinos de Benassal. El paraje donde se encuentra es singular, lejos del núcleo de población, a unas dos horas a pie del pueblo y junto al río Montlleó, que divide los términos de Benassal y Vistabella.

Continuamos hacia los restos del lavadero de la Font de la Comuna, siguiendo un camino rodeado de bancales baldíos, ahora pastos, ya bien cerca del río. Llegamos al conjunto de molinos donde todavía hay unos bancales de huerta trabajados que aprovechan el agua que antes movía las muelas. El Molí del Pas es el más espectacular, no tanto por el estado de conservación de la maquinaria, sino por el magnífico casalicio que lo alberga, con bóveda de cañón apuntada de tradición medieval.



Tipus / Tipo
Lineal / Lineal

Alt. màx. 834 m
Alt. mín. 636 m

Distància / Distancia
9,5 km

Temps estimat / Tiempo estimado
2 h 15 min

PR-CV 395
FONT DE L'OMBRIA

El nostre recorregut ens durà a contemplar el paisatge del terme de Benassal envoltats de carrasques, rouredes i antigues zones abancalades, gaudint d'un entorn agradable amb nombroses vistes, fonts i masies.

En endinsar-nos pel recorregut passarem per Les Serrades, lloc on trobarem parèts, bancals i casetes de pedra en sec típics de la zona. Pujarem fins a l'Ermita de Sant Cristòfol, on ens deleitarem amb unes panoràmiques de gran bellesa de la zona nord de Castelló i de Terol.

Per refrescar-nos, baixarem al conegut balneari de la Font d'En Segures, on podem tastar les seues populars aigües medicinals i trobarem la planta embotelladora de l'Aigua de Benassal.

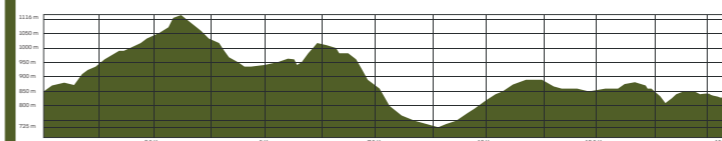

Continuarem el recorregut pel Mas de la Rualda, cap a la Font de l'Ombria, per un antic assaigador de ramat. D'ara endavant, el paisatge es transformà i al Pla de les Foies ens trobarem envoltats de cultius d'avellaners, ametllers, oliveres i vinyes. Des d'ací ens dirigirem cap al poble apropant-nos a altres masos com el Mas de les Foies de Dalt o el Mas de l'Algar.

Nuestro recorrido nos llevará a contemplar el paisaje del término de Benassal rodeados de encinas, robles y antiguas zonas abancaladas, disfrutando de un entorno agradable con numerosas vistas, fuentes y masías.

Al adentrarnos por el recorrido pasaremos por Les Serrades, lugar donde encontraremos paredes, bancales y casetas de piedra en seco típicos de la zona. Subiremos hasta la Ermita de Sant Cristòfol donde nos deleitaremos con unas panorámicas de gran belleza de la zona norte de Castellón y de Teruel.

Para refrescarnos, bajaremos al conocido balneario de la Font d'En Segures, donde podremos probar sus populares aguas medicinales y encontraremos la planta embotelladora del Agua de Benassal.

Continuaremos el recorrido por Mas de la Rualda, hacia la Font de l'Ombria, por un antiguo cañada de ganado. En adelante, el paisaje se transformó y en el Pla de les Foies nos encontraremos rodeados de cultivos de avellanos, almendros, olivos y viñedos. Desde aquí nos dirigiremos hacia el pueblo acercándonos a otras masías como el Mas de las Foies de Dalt o el Mas del Algar.



Tipus / Tipo
Circular / Circular

Alt. màx. 1.110 m
Alt. mín. 730 m

Distància / Distancia
15,5 km

Temps estimat / Tiempo estimado
3 h 30 min

GR 7
ARES - BENASSAL - CULLA

El Sender de Gran Recorregut GR-7 és el primer que es va senyalitzar a Espanya. Partim des del Coll d'Ares crestejant la muntanya. El camí és estret i escarpat, però compensen les increïbles panoràmiques. Ascendeix fins el Mas de la Rufa i arriba al punt més elevat. Continuant fins al Mas de la Mola, comença un descens entre antigues masies, pous, roures, alzines i tossals. A partir d'aquest moment, el camí es torna més ample i discorre entre bancals i zones de pastura.

A pocs metres abans d'arribar a les primeres cases de Benassal, deixem a la nostra esquerra la capella de Santa Maria Magdalena, una de les més curioses de la comarca. Va ser construïda en 1864, amb posterioritat va quedar abandonada i va ser recuperada per un grup de voluntaris del municipi.

Una vegada a Benassal, prendrem el sender en direcció Culla, un bell tram del GR 7 que ens conduirà a la Font d'En Segures, per seguir per un vell camí que discorre entre parets, just damunt del Paratge Natural Municipal del Rivet. El sender puja per Les Serrades de Dalt fins a la ratlla del terme de Culla, on travessa un cordill que puja al Montcàtil, on està l'ermita de Sant Cristòfol. Continuem fins al Bovalar, cobert d'alzines, que ens separa del turó on s'alça el poble i el castell de Culla.

El sendero de Gran Recorrido GR-7 es el primero que se señaló en España. Partimos desde el Coll d'Ares cresteando la montaña. El camino es estrecho y escarpado, pero compensan las increíbles panorámicas. Ascende hasta el Mas de la Rufa. Continuando hasta el Mas de la Mola, comienza un descenso entre antiguas masías, pozos, robles, encinas y colinas. A partir de este momento, el camino se vuelve más ancho y discurre entre bancales y zonas de pasto.

A pocos metros antes de llegar a las primeras casas de Benassal, dejamos a nuestra izquierda la capilla de María Magdalena, una de las más curiosas de la comarca. Fue construida en 1864, con posterioridad quedó abandonada y fue recuperada por un grupo de voluntarios del municipio.

Una vez en Benassal, tomaremos el sendero en dirección Culla, un bello tramo del GR 7 que nos conducirá a la Font d'En Segures, para seguir por un viejo camino que discurre entre paredes, justo por encima del Paraje Natural Municipal del Rivet. El sendero asciende por Les Serrades de Dalt hasta la raya del término de Culla, donde atraviesa un cordel que sube al Montcàtil, donde se encuentra la ermita de San Cristóbal. Continuaremos hasta el Bovalar, cubierto de encinas, que nos separa del cerro donde se alza el pueblo y el castillo de Culla.

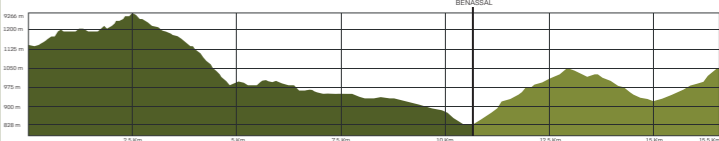
ARES - BENASSAL

Tipus / Tipo
Lineal / Lineal

Alt. màx. 1.266 m
Alt. mín. 830 m

Distància / Distancia
11 km

Temps estimat / Tiempo estimado
3 h 30 min



BENASSAL - CULLA

Tipus / Tipo
Lineal / Lineal

Alt. màx. 1.053 m
Alt. mín. 830 m

Distància / Distancia
6 km

Temps estimat / Tiempo estimado
1 h 30 min



PRINCIPALS SENDERS DE BENASSAL

